

Tipy na výlety - Horní Chodsko



Píše se rok 1845 a venku podzim počíná dýchat sychravě. Z lůna rybníků ráno vystupují šedivé mlhy, valí se chvíli údolím potoka Čerchovky, bloudí nalevo, napravo, až konečně nacházejí přímou cestu k lesům, kterou jim předtím sluníčko ukázalo. Cestu zlou, do kopců! Pomalu ubírají se po ní, chytají se stroů podél silnice, přelezou městečko a unavené usazují se konečně jako bílý čepec na třech hlavách Čerchova i na táhlém hřbetu haltravském...

Hanýžka a Martínek

Baarovo Klenčí pod Čerchovem – centrum Horního Chodska

Klenčí pod Čerchovem leží na úpatí nejvyšší hory Českého lesa – Čerchova. Klenčí je jednou z původních 11 privilegovaných chodských vesnic. Chodové zde hlídali české území z haltravského hřebene. Klenčí sehrávalo od věky věků významnou úlohu na historické obchodní stezce z Regensburgu do Plzně a Prahy. Přepřahaly se zde koňské povozy mířící do hlubokých hraničních hvozďů, sídlila zde celnice a poštovní úřad, díky čemuž Klenčí odjakživa prosperovalo. V místním kostele sv. Martina je pohřben tzv. Lomikar, odpůrce Jana Sladkého Koziny v první chodské rebelii. Nejvýraznější osobností tohoto městečka je však spisovatel Jindřich Šimon Baar, s jehož stopami se setkáváme nejen v Klenčí. Nejlépe je Klenčí, jeho zákoutí i život v něm, vykresleno na příběhu Hanýžky a Martínka, Hanýžka je Baarova maminka – Anna Králová. Návštěvník Klenčí by proto neměl vynechat při svém pobytu Baarův dům – muzeum historie Klenčí a literární památník Jindřicha Šimona Baara. Zajímavý je i samotný hrob Baara – netypicky na náhrobku není uvedeno jméno, nýbrž pouze Baarovy verše – a sice na přání samotného Baara. Chcete-li z Klenčí suvenýr, padá jasná volba na místní keramiku s tradičním květinovým dekorem.

Výhledy, Baarův pomník, Baarova stezka



Na místo zvané Výhledy často a rád chodíval Baar na procházky, cestou dnes nazývanou Baarovou stezkou, a vodíval sem každou svou návštěvu. Sám o tom s humorem prohlašoval, že si asi klenečtí sousedé musí myslet, že se chce stát obecním hajným, pro ty časté pochůzky... Silné pouto k tomuto místu Baar vyjádřil i ve svém díle, když popisuje pouť své maminky Hanýžky k sv. Anně do Capartic...

Průvod došel až na Výhledy, tu se Králová sklonila k dcerce a zašeptala jí: „Hanyžko, vohlídni se.“ Na ten zázrak, který tehdy spatřila, do nejdelsí smrti nezapomene a znovu a znovu touží ho spatřit.

Není proto náhoda, že právě zde shlíží na své milované Chodsko Baar v nadživotní velikosti....

Výstavbu pomníku inicioval po Baarově smrti spisovatel, velký milovník přírody a Baarův druhý bratranec Jan Vrba, další významný klenečský rodák. Sochu vytvořil akademický sochař Ladislav Šaloun a v roce 1933 byl pomník, na jehož stavbu přispívali vděční čtenáři z celé republiky, slavnostně odhalen Baarovým přítelem, rovněž klenečským rodákem, hudebním skladatelem Jindřichem Jindřichem. Těsně před vypuknutím 2. světové války se podařilo sochu převézt a uschovat v domažlickém muzeu, pylon však fašisté rozstříleli a kvádry z něj použili při stavbě mlékárny ve Waldmünchenu. Po válce byl pylon pomníku obnoven a socha navracena na své místo. Obnovený pomník odhalil opět mistr Jindřich Jindřich v roce 1947.

Verše vytesané na pomníku jsou částí Baarovy předmluvy k 1. dílu trilogie (nejslavnějšího autorova díla) „Paní komisarka“ a inspirací mu bylo právě toto překrásné místo. Baar píše: „Usedl jsem nad Klenčím v pasece na starý, nahnílý pařez, zahleděl jsem se do údolíčka pode mnou a sepjal jsem ruce – Pane Bože! Všecky struny v srdci mém popraskaly, ...“

Výhledy se nachází při hlavní silnici mezi Klenčím a hraničním přechodem Lísková.

Čerchov



Čerchov leží necelé dva kilometry od hranice s Bavorskem, jihojihozápadně od Klenčí a je nejvyšším vrcholem Českého lesa (1.042m). Čerchov je turistickým cílem ve všech ročních obdobích, pěšky či na kole, v létě i autobusem, v zimě na běžkách. Kurzova věž, rozhledna Klubu českých turistů je otevřena od května do října a v místě se nachází také občerstvení.

Postřekovské rybníky



Postřekovské rybníky se rozkládají mezi Klenčím a Postřekovem, výhled na ně je možný ze silnice spojující tyto dvě obce. Nejsnadnější přístup je z Postřekova, projdete-li přes zemědělský podnik k největšímu z rybníků. Jedná se o soustavu 22 rybníčků a významnou lokalitu z hlediska flóry a fauny.

Pařezovský kopec



Pařezovský kopec se tyčí mezi Pařezovem a Ždánovem, k informační tabuli je nejsnadnější výjezd ze silnice mezi Ždánovem a Novým Kramolínem – těsně před hlavní odbočkou na Pařezov je prudká odbočka vpravo do kopce. Z Pařezovského kopce je nejen úchvatný výhled na celý haltravský hřeben, ale vyskytují se zde také vzácné druhy rostlin a živočichů.

Baldov – památník, sochařská stezka



K baldovskému návrší nad Domažlicemi se váže pověst, která právě zde v roce 1431 zaujala výchozí postavení vojska V. křížové výpravy, ovšem pouhý chorál blížícího se husitského vojska křížáky donutil k bezhlavému ústupu...

Z Baldova budete mít celé Domažlice jako na dlani a sestup dolů si můžete zpestřit prohlídkou uměleckých děl rozmístěných po sochařské stezce (zelené značení).

Baldov se nachází asi 2 km severně od Domažlic.

Hrádek, pomník Jana Sladkého Koziny



Vrch hrádek se tyčí necelý kilometr jihozápadně od obce Újezd na spojnici červené a žluté turistické značky. Na svůj kraj zde hledí v nadživotní velikosti socha Jana Sladkého Koziny. V bezprostřední blízkosti je možnost občerstvení ve stylově pojaté Chodské chalupě a děti jistě uvítají netradiční dětské hřiště s obřím chodským psem.

Díly



Obec Díly leží na hranici Chráněné krajinné oblasti Český les západně od Klenčí a Postřekova. Tato horská vesnička nabízí nádherný výhled na celé kraj na úpatí Haltravy. Chcete-li se pohledem kochat ještě z větší výšky, využijte netradiční vyhlídkovou plošinu přímo na budově obecního úřadu. Před kapličkou se střídá venkovní panelová expozice pojednávající o chodských tématech – např. řemeslech a osobnostech.

Skalky na Sádku



Skalky na Sádku jsou součástí Haltravského hřebene a setkávají se zde červená, žlutá, modrá a zelená turistická trasa. Z Klenčí sem dojdete po modré (asi 3 km západním směrem). Jedná se o přírodní památku a zajímavý geologický útvar.

Starý Herštejn



Starý Herštejn je zřícenina malého hradu ležící na hřebenové červeně značené „Baarově cestě“, jihozápadně od Poběžovic. Očekávejte romantické místo opředené legendami. Autem lze dojet až na Vranovské sedlo (místo, kde červená turistická trasa kříží silnici), dále pokračujte pěknou lesní pěšinou pěšky.

Pivoň



Pod Starým Herštejnem, jihozápadně od Poběžovic leží na žluté turistické trase v krásném údolí vesnička a bývalý augustiniánský klášter Pivoň. Klášter není přístupný, neboť je v havarijním stavu a průběžně se opravuje. Přesto je Pivoň oázou klidu a pohody.

Prameny Radbuzy

K pramenům Radbuzy se nejlépe dostanete po vyznačené lesní stezce ze Závisti (západně od Poběžovic), nebo z křižovatky turistických cest „Liščí domky“ (po červené, pak po směrovkách). Přímo na místě si lze odpočinout pod přístřeškem, k dispozici je pamětní kniha a také hrnečky pro žíznivé pocestné...

Závist

Vesnička Závist, známá svým evropským rozvodím „na střeše“ domu č. 17, leží 10 km západně od Poběžovic.

Křížová Hut'



Ke Křížové Huti se nejlépe dostanete ze silnice spojující Nemanice a Závist. Starý Herštejn budete mít po pravé straně, když ze silnice vpravo bočí přes mostek cesta označená směrovkou „Křížová Hut'“. Obklopená skupinou stromů se skrývá odkrytá sklářská pec bývalé sklárny. Místo je zastřešené a vybavené informační tabulí s textem týkajícím se historie sklářství v Českém lese.

Binhackova kaple

K Binhackově kapli dojedete po cyklotrase č. 36, pokud v bývalé vsi Hraničná odbočíte na cyklotrasu C33. K tomuto poutnímu místu se váže pověst o Antonovi Binhackovi, výběřčím poplatků. Jednou ho zde údajně vyděsila střelba a hlasy lupičů a Anton ve strachu slíbil Panně Marii, že pokud ho ochrání, postaví jí kapli. A tak se i stalo.

Pila, zaniklé sídlo (Seeg)



K zaniklé vsi Pila se dostanete buď přes Nemanice a Mýtnici (s velkou opatrností sjížděte autem) nebo pěšky z hraničního přechodu Untergrafenried (z německé strany, přechod Lísková) po zelené přes Lučinu (Grafenried). Nenáročná procházka nádhernou krajinou! Pozornému oku neujdou stopy dřívějšího osídlení, je však třeba dávat velký pozor na studny a sklepení!

Perlsee (DE)



K Perlovému jezeru se nejlépe dostanete autem – po hlavní silnici z Klenčí na Lískovou a dále pokračujte na Waldmünchen. Před Waldmünchenem jsou již směrovky na „Erlebnisraum Perlsee“. Pěšky pak lze z české strany k Perlsee dojít po částečně značených turistických cestách (přes Höll) z Mýtnice u Nemanic. Perlsee je uměle vybudované přehradní jezero, jehož funkce je hlavně protipovodňová. Velkou roli však hraje také jako centrum zábavy – čistá voda na koupání, zázemí koupaliště, dětské hřiště, minigolf, lesní lanové parky pro malé i velké, bylinková naučná stezka atd. Kolem Perlového jezera vede česko-německá značená trasa s informačními tabulemi, za návštěvu stojí i nedaleké městečko Waldmünchen, např. Přeshraniční a Trenckovo muzeum (Grenzland- und Trenckmuseum). Muzeum je připraveno i na české návštěvníky.

Silbersee (DE)



Silbersee neboli Stříbrné jezero se nachází nedaleko za hranicí s Bavorskem, mezi obcemi Treffelstein a Tiefenbach (11 km západně od hraničního přechodu Lísková). Kolem uměle vybudovaného přehradního jezera vede česko-německy značená procházková trasa. Jedná se o klidnou lokalitu, vhodnou pro relaxaci. Jako rozhlednu využijte nedalekou hradní věž Drachenturm v Treffelsteinu.

Drachensee (DE)



Drachensee, čili Dračí jezero, leží v bezprostřední blízkosti města Furth im Wald za hranicemi s Bavorskem (jižně od Domažlic). Také zde najdete česko-německé značení a pokud je pro Vás procházka kolem celého jezera příliš dlouhá, lze si ji zkrátit po „plovoucím“ chodníčku zhruba na polovinu. Úchvatné je i nedaleké „dračí“ městečko – Furth im Wald.

Lučina, zaniklé sídlo (Grafenried)



K zaniklé vsi Lučina se dostanete buď přes Nemanice a Mýtnici (s velkou opatrností sjížděné autem) nebo pěšky z hraničního přechodu Untergrafenried (z německé strany, přechod Lísková). Nenáročná procházka nádhernou krajinou! Zde postupně odkrýváme kdysi zničené stavby, které si za dlouhá desetiletí příroda vzala – kostel, faru, hospodu, pivovar... Jedinečné místo.

Haselbrücke



Pozůstatky Haselbrücke, nebo také Haselbachbrücke (německy *most přes Lískový potok*) se nachází nedaleko modře značené turistické trasy mezi hraničním přechodem Lísková a osadou Černá Řeka (na cyklotrase 2287). V místě odpočívadla a informační tabule v malém údolíčku u jezírka Boková je popsáno, jak se k místu, kudy procházela historická obchodní stezka z Regensburgu do Plzně dostanete. Z původního mostku už zde zbylo jen pár kamenů, přesto jdete-li po dřevěné lávce, cítíte, že tudy kráčely dějiny.

Tři znaky, hraniční kameny



Krásné „tereziánské“ hraniční kameny se mohou stát vodítkem při procházce podél hranice od Folmavy po Hraničnou (pozor, místy je terén podmáčený a obtížně schůdný). Výsadní postavení mezi těmito kameny má místo zvané Tři znaky. Zde se setkávala tři historická území – Koruna česká, Vévodství falcké a Kurfiřtství bavorské. Přímo ve skále jsou zde vytesané znaky těchto zemí – bavorská routa, falcký lev a český lev. Tři znaky leží na zelené turistické trase západně od Folmavy.

Bystřice

Není mnoho těch, kteří o něm vědí, ale i z těch, kteří vědí, málokdo v Zapomenutém údolí byl. Ono se ostatně ani tak nejmenuje. Jeho skutečné a úřední jméno je zcela jiné – všední a bezbarvé ... Někteří mu říkají po starodávném zvyku Fichtenbach...

Z knihy Jana Vrby Zapomenuté údolí



Jedná se o zaniklé sídlo (Fichtenbach) na úpatí Čerchova. Mimo pozůstatky dřívějších skláren je zde zajímavá tzv. Bystřická alej (49°21'17.341"N 12°48'24.541"E). Strom na obrázku, stojící před zchátralou vojenskou budovou, byl na Vánoce 2013 věnován papežovi do Vatikánu a zdobí svatopetrské náměstí. Do Bystřice dojdete po zelené turistické trase od Tří znaků nebo z Folmavy. Pro automobily je sem vjezd zakázán. Do Bystřice vede také cyklotrasa č. 36.

Česká studánka



Česká studánka, místo tradičního setkávání příznivců Klubu českých turistů při jarním odemykání a podzimním zamykání studánky leží v místě střetu žluté (od Folmavy) a modré turistické značky. Součástí modré turistické trasy vedoucí na Čerchov je tzv. Hanova cesta s úchvatnými kamennými schody, považovaná za nejkrásnější přístupovou cestu na Čerchov vůbec. Z velké části vede po hřebenu, kvůli vzrostlým stromům však musíte počkat s výhledem do kraje na Čerchov.

Stará Huť – nádraží bez kolejí



Převážně rekreační osada u Nemanic skrývá raritu – nádraží bez kolejí (N 49°26.129'S E 12°44.332'V). V době protektorátu tudy mělo vést prodloužení tratě z bavorského Waldmünchenu do Poběžovic. Nejprve byla vystavěna železniční stanice, obrat ve válce však zapříčinil, že Německo mělo jiné priority než výstavbu železniční infrastruktury a tak trať nikdy nebyla dostavěna.

Muzea v okolí

Postřekov – muzeum krojů, hasičské muzeum



Postřekov leží asi 3 km severně od Klenčí. V bývalé základní škole (při příjezdu do Postřekova od Klenčí zahněte doleva, po 50 m po pravé straně jste na místě) byla zřízena expozice chodských krojů. Muzeum nemá pravidelnou otevírací dobu, prohlídku lze však bez problémů sjednat na tel. č. 602 304 289 nebo 728 708 759)

Historickou hasičskou techniku skrývá hasičské muzeum provozované místním Sbohem dobrovolných hasičů (přímo na křižovatce silnice od Klenčí). Také zde je třeba si prohlídku domluvit předem, a sice na tel. 602 282 194

Pec – dřevorubecké muzeum



Do Pece se dostanete po silnici z Chodova či Trhanova, příp. po zelené či žluté turistické trase (z Čerchova po modré). Samotné muzeum se nachází naproti kapli sv. Prokopa, v budově obecního úřadu. Návštěvu si prosím předem domluvte na tel. 379 795 250. Čeká Vás jedinečný zážitek, neboť průvodce Vás svým vyprávěním přenesení do dřívějších dob a přiblíží Vám běžný život v této dřevorubecké vsi na úpatí Čerchova. Součástí expozice jsou historické motorové pily.

Újezd – pamětní síň Jana Sladkého Koziny



Pamětní síň věnovaná především slavné chodské rebelii se nachází přímo na návsi v Újezdě, na statku, kde Jan Sladký Kozina žil. Říká se, že žena, která zakolíbá kolébkou v chodské senci, do roka porodí děťátko...

Waldmünchen (DE)



V bavorském Waldmünchen se v blízkosti městských hradeb nachází **Pohraniční a Trenckovo muzeum**. Čeští návštěvníci zde obdrží tištěného českého průvodce expozicí, která je věnována historii osídlení, hranici, pašování, tzv. Železné oponě, ale také slavnému pandurovi, baronovi Trenckovi, který byl za své činy odsouzen k doživotnímu žaláři na brněnském Špilberku.

Městečko Waldmünchen se nachází 16 km od Klenčí pod Čechovem a dojedete sem po silnici č. 189 přes hraniční přechod Lísková.

Furth im Wald (DE)



Symbolem bavorského městečka Furth im Wald je drak. Takže i muzeum se věnuje především tomuto tématu a po drakovi je i pojmenované (Drachendomuseum neboli **Dračí muzeum**). Muzeum se nachází naproti informačnímu středisku u náměstí. Největšího robotnického draka na světě si můžete na vlastní oči prohlédnout a na vlastní kůži ohmatat v jeho sluji, případně se na něj přijít podívat v akci (viz Skolení draka).

Draženovský špýchar



Obec Draženov leží na křižovatce cest Klenčí pod Čerchovem-Domažlice a Horšovský Týn-hraniční přechod Folmava. Samotný špýchar pak leží na silnici odbočující z návsi na Luženice. V bývalé sýpce se nachází síň bratří Sladkých s dobovým nábytkem a chodskými kroji. Prezentována jsou také místní řemesla a historické události v obci. Prohlídku špýcharu je třeba si předem domluvit na obecním úřadě, tel. 725 041 346.

Naučné stezky

Capartické louky



Výchozím bodem naučné stezky věnované vzácné flóře a fauně jsou Capartice, naproti záchytnému parkovišti u odbočky na Čerchov. Jedná se o nenáročnou, asi 2 km dlouhou, procházku vhodnou i pro malé děti.

Lísková



Naučná stezka začíná nad čerpací stanicí u hraničního přechodu Lísková (1. čerpací stanice po levé straně při příjezdu od Klenčí). Jedná se o středně dlouhou okružní trasu po bývalé vsi (asi 3 km).

Těžba živců na Poběžovicku

Naučnou stezku lze rozdělit do dvou okruhů – 6 km (tématicky pro mladší děti, start u školní zahrady poběžovické základní školy) a 5 km (tématicky pro starší děti, start na návsi v Ohnišovicích).

Český křemenný val



Geologický útvar vyplouvající na povrch na různých místech vybavených částečně informačními tabulemi:

Sokolova vyhlídka – zelená t. z. u
Babylonu

Na Šlejfu – při silnici Pec-Chodov
Chodov – Chodovské skály

Nový Kramolín: 49°28'32.401"N
12°48'19.681"E

Čertova naučná stezka



Výchozím bodem je Hadrovec u Babylonu, vykročit však lze i například z hlavního parkoviště u babylonského koupaliště.

11 km dlouhá stezka provede návštěvníka po zajímavostech jako je obnovený akvadukt, kanál Teplé Bystřice či viklan Čertův kámen.

Gibacht – sklářská stezka (DE)



(výchozí bod – restaurace Berghof Gibacht u Althütte mezi městečky Waldmünchen a Furth im Wald)

Zde pohodlně (a zdarma) zaparkujete svůj vůz (buď již dole v Althütte nebo přímo u restaurace Berghof Gibacht) a můžete se vydat objevovat hraniční hřeben z té druhé, bavorské strany.

Pokud se Vám nechce absolvovat hned celou, asi dvouhodinovou, okružní stezku vyznačenou stylizovanou skleněnou koulí (Rundwanderweg Gibacht), pak můžete vystoupat třeba jen k „majáku lidstva“ (Leuchtturm der Menschlichkeit) a ke „skleněnému kříži“ (Glaskreuz). Na plotě restaurace Berghof Gibacht Vás již navede modrá směrovka (Fußweg – Leuchtturm – Glaskreuz).

Leuchtturm der Menschlichkeit, nebo-li „maják lidstva“, stojí na vrchu zvaném Tannenriegel a navrhl ho pan Ralph Wenzel, provozovatel výše zmíněné restaurace a umělecký sklář. Tato kamenná homole s vestavěnými skleněnými dílky symbolizuje smíření mezi národy, jakož i světovými náboženstvími (hvězda pro judaismus, kříž pro křesťanství, měsíc pro islám a kolo pro buddhismus). Zajímavost - vyobrazené skleněné náboženské symboly ve tmě prý svítí do kraje díky zabudované fotovoltaiice a na výstavbu této „homole“ byly použity kameny z celého světa.












Nedaleko odsud na zmíněné okružní stezce se na dalším krásném vyhlídkovém místě tyčí „skleněný kříž“ (Glaskreuz) na vrchu Reiseck. Rovněž toto umělecké dílo navrhl a vyrobil Ralph Wenzel, a sice v upomínku na dlouhou tradici sklářství ve zdejší kraji. U kříže se píše toto věnování: „*V upomínku na zemřelé skláře a zaměstnance sklářských hutí, kteří pracovali a žili ve sklárnách na úpatí Gibachtu a Čerchova.*“

Jestliže Vás bavorské vyhlídky uchvátí, pak si projděte okružní stezku celou, čeká Vás ještě skalka Pfennig-Felsen, Tři znaky a Kreuzfelsen s dalším vztyčeným křížem a pamětní knihou, do které se můžete zapsat.

Vyhlídková místa na Domažlicku

Prohlédněte si krajinu Domažlicka a Českého lesa z výšky! Po nejzajímavějších vyhlídkách regionu Vás provede společný projekt obcí Domažlicka – na každém z vybraných míst byla vybudována vyhlídková věž či terasa a umístěna přehledná mapa s odkazem na další vyhlídky. Jedná se o tato místa:

Čermná			Chrastavice
Puclice			Tlumačov
Kvíčovice			Újezd
Semněvice			Díly
Bělá n. R.			Čerchov

Více na www.vyhličkydomazlicka.cz

VŠECHNY CESTY VEDOU NA ČERCHOV aneb Čerchov je vždy cílem



Turistický průvodce od Karla Reitmeiera popisuje 14 nejkrásnějších turistických cest z Čech i Bavorska na nejvyšší vrchol Českého lesa. Průvodce je k dostání ve vybraných turistických informačních centrech. Brožura je dvojjazyčná a doporučená prodejní cena je Kč 190,-.

Tradiční kulturní akce

Folklórní festival Výhledy (Klenčí pod Čerchovem)

se koná vždy první červencový víkend v objektu tzv. Staré pošty na náměstí. V pátek a v sobotu probíhá několik koncertů různých žánrů, často bývá součástí i další doprovodný program (výstava, promítání historických snímků z regionu, atd.).

Vyvrcholením festivalu je pak nedělní přehlídka místních folklórních souborů, přičemž tradičně vystupuje vždy hostující soubor z jiného regionu či ze zahraničí. Celé odpoledne se na Staré poště rovněž prezentují chodská řemesla a nechybí ani chodské koláče.



Dřevorubecké slavnosti (Pec)



Dřevorubecké slavnosti se konají vždy první červencový víkend v Peci pod Čerchovem. Jejich hlavní náplní je dovednostní soutěž dřevorubců O pohár LST a Podčerchovská rozporka - soutěž tažných koní na překážkové dráze.

V dřevorubecké soutěži se utkává 10 profesionálních dřevorubců v nejrůznějších disciplínách, které simulují skutečnou práci v lese.

Podčerchovská rozporka je mezinárodní soutěž tažných koní a jejich kočích, kteří na dráze překonávají překážky stejně, jako při přibližování dřeva v lese.

Tyto dvě soutěže jsou doplněny bohatým doprovodným programem, ukázkami historické a moderní lesnické techniky, ale i večerními tanečními zábavami.

Posláním Dřevorubeckých slavností je zachování tradičních řemesel zdejšího kraje a ukázka řemesel již dávno zapomenutých, jako je například výroba dřevěného uhlí nebo tavba železa.

V roce 2015 Dřevorubecké slavnosti vstupují do jubilejního 10. ročníku. Fotogalerie z minulých ročníků najdete na www.pecpodcerchovem.cz.

Cykloturistika



Místní síť cyklotras je napojena na tyto dálkové trasy:

- č. 3 (München – Regensburg – Plzeň – Praha)
- č. 37 (Panevropská cyklotrasa Paříž – Praha)
- č. 13 (EuroVelo – Stezka Železné opony)
- č. 33 (Šumavská magistrála)
- č. 36 (Magistrála Český les)

Tip: Přeshraniční Schwarzachtálská cyklotrasa (Schwarzachtalradweg)



Hledáte-li nějaký okruh pro cyklistický výlet, který Vás provede malebným příhraničím Českého lesa a zavítáte při něm i k našim bavorským sousedům, je Schwarzachtálská cyklotrasa (nebo-li *cyklotrasa údolím říčky Schwarzach/Černého potoka*) to pravé pro Vás.


Výběr zajímavých míst po trase: přehradní jezero vhodné ke koupání Silbersee (Stříbrné jezero) s česko-německou naučnou stezkou, pramen tzv. bavorské Schwarzach, mariánské poutní místo Stadlern, zaniklá ves Pleš, vynikající pohostinství Rybník, evropské rozvodí na Závisti, hraniční přechod Lísková, přehradní jezero s širokou nabídkou volnočasových aktivit Perlsee (Perlové jezero). Nedaleko odsud se smyčka uzavírá a chcete-li, můžete se vydat po cyklotrase stejného jména na západ až k Schwarzenfeldu, kde se napojuje na další dálkové bavorské cyklotrasy.

Ideální pro MTB turistiku



Pokud rádi poznáváte krajinu ze sedla Vašeho horského kola, pak určitě navštívte internetové stránky www.bayerischer-wald-mountainbiken.de, kde pro Vás místní bikeři pečlivě připravili vybrané okruhy česko-bavorským příhraničím. Informace jsou k dostání i v tištěné brožuře ve vybraných Turistických informačních centrech.

Ráj pro běžecké lyžování



V oblasti Čerchov – Gibacht – Voithenberg se v zimě upravuje přes 60 km běžeckých tras různé délky i obtížnosti. V nejbližším regionu se lze věnovat při dostatečné sněhové pokrývce i sjezdovému lyžování (Sádek, Unterhütte/DE, Althütte/DE a Voithenberg). Vyšší komfort vyznavačům alpského lyžování pak nabízí areál Hohenbogen (www.hohenbogen.de). Více o možnostech sportovního vyžití v našem regionu v zimě naleznete na www.chodskaliga.cz v sekci Turistické informace/Zima pod Čerchovem.

Kam s dětmi



Vaše děti se zaručeně nejvíce budou bavit v bavorském „dračím“ městečku Furth im Wald. Pro malé odvážlivce je tu labyrint ve Furthském podzemí (Further Felsengänge), originálním a jemným způsobem přibližuje dětem přírodu Divoká zahrada (Wildgarten), malým objevitelům je určen Dětský zážitkový svět (Erlebniswelt Flederwisch), ti nejmenší se jistě budou nejlépe cítit ve

výletním parku a ZOO Steinbruchsee a opravdovou třešničkou na dortu je samozřejmě chloubou města, drak Fanny, kterého si děti mohou zblízka prohlédnout a osahat v Dračí sluji (Drachenhöhle).

Doporučujeme navštívit městské informační středisko (boční ulice u náměstí), kde si zdarma (proti dokladu totožnosti) můžete půjčit audio průvodce v češtině.

Festivalové lidové divadelní hry (DE)

To u nás v Čechách nemáme, ale v Bavorsku se tím baví celá města. Obyvatelé, často nadšení ochotníci sami v úchvatných přírodních kulisách pod širým nebem sehrají nějaký příběh z historie svého domova. Jsou to strhující show! Je dobré ale znát dopředu příběh, protože hovoří se „bavorsky“ a tomu je velmi těžké porozumět...

Ve Waldmünchenu je ústřední postavou nechvalně známý pandur Trenck, který ve službách Marie Terezie bojoval o hranice. Při svých krvavých výjezdech to však občas trochu přeháněl... Městečko Waldmünchen ale ušetřil a mohla za to láska, zamiloval se tu totiž!

**Pandur Trenck před branami
Waldmünchenu (Trenck der Pandur
vor Waldmünchen)**



Ve Furth im Wald je zase ústředním motivem drak, ztělesněním všeho zlého, které musí a také vždy je poraženo.

Skolení draka (Drachenstich)



Tipy na procházkové okruhy

Z Klenčí

1. Po modré Skalky na Sádku – možnost odbočky po zelené na Capartickou skálu a zpět – po žluté Výhledy – po zelené (Baarově stezce) Klenčí
2. Po zelené (Baarově stezce) Výhledy – po červené Chodov (architektura) a Trhanov (Trhanovský zámek) – Hrádek – možnost odbočky na Újezd (pamětní síň Jana Sladkého Koziny) – po žluté poutní kaple Dobrá Voda (studánka) – po modré Klenčí

Z Postřekova

1. Muzeum krojů (po domluvě na tel. 602 304 289 nebo 728 708 759), hasičské muzeum (po domluvě na tel. 602 282 194) – přes zemědělský podnik polní cestou k Obecnímu rybníku s možností projít se mezi Postřekovskými rybníky – Červený Mlýn – možnost odbočky po silnici na Pařezovský kopec (49°27'56.401"N 12°50'7.440"E) – Dlouhý Mlýn – po cyklostezce č. 2287 Klenčí – po silnici s výhledem na Postřekovské rybníky Postřekov
2. Po zelené přes Oslí Mlýneček na Valtířov, příp. přes zaniklou ves Skláře (pozůstatky osídlení) do Pivoně a Vranova – po červené Baarově cestě Skalky na Sádku – po žluté Díly a Postřekov

Z Draženova

Draženovský špýchar – po žluté přes Luženice a Luženičky Baldov – po sochařské stezce na předměstí Domažlic a zpět

Z Capartic

1. naučná stezka „Capartické louky“ (výchozí stanoviště přes hlavní silnici od hlavního parkoviště)
2. „klasika“ – nejpohodlnější cesta na Čerchov po červené, resp. zelené
3. Po modré Výhledy – po zelené Pec (dřevorubecké muzeum – po domluvě tel. 379 795 250, architektura, Špillarova vila: 49°23'56.984"N 12°49'49.149"E) – po modré (Špillarově stezce) Čerchov – po zelené resp. červené Capartice

Z Dolní Folmavy

1. po zelené údolí Bystřice a Tři znaky – po zelené zpět, příp. delší varianta – pokračovat po zelené kolem Smrčí – odbočka vpravo na cyklotrasu č. 36 přes Zámeček a Čerchovské hvozdy návrat na Bystřici a po zelené zpět do výchozího stanoviště
2. po žluté k České studánce – po modré (Hanově cestě) Čerchov a zpět

Z Lískové

1. naučná stezka Lísková/Haselbach (výchozí stanoviště nad čerpací stanicí – při příjezdu od Klenčí 1. čerpací stanice na levé straně)
2. po hranici severním směrem (6 tereziánských hraničních kamenů) – turistický přístřešek u Steinlohe – přechod na české území směrem Hraničná – možnost odbočky k Binhakově kapli (cyklotrasa směr Závist) - po cyklotrase č. 36 Úpor – možnost odbočky na Pilu (GPS vodopádu v mlýnském náhonu: 49°26'48.958"N 12°41'36.241"E) – po zelené Lučina/Grafenried – po hranici zpět na Lískovou (nebo schůdněji po silnici přes Untergrafenried a Höll)

3. po hranici severním směrem – po 1 km hranici kříží upravená lesní cesta z Německa do Čech – odbočte vpravo (dřevěný turistický altán) a pokračujte po cestě, dokud se cca po 2,3 km nenapojíte na asfaltovou silnici/cyklotrasu č. 36 – pokračujte vlevo na Pilu a po zelené dále na Lučinu a k hranici – návrat po hranici (pozor – mokřiny, špatné schůdné!) nebo po silnici přes Untergrafenried a Höll)

Z Černé Řeky

1. uprostřed osady se nachází informační tabule o místní historii – po zelené Jindřichova hora a Capartická skála – odbočka po cyklotrase C34 na Starou Hut' (nádraží bez kolejí, informační tabule: 49°26'7.739"N 12°44'19.922"E) – zpět po stejné trase nebo přes Louku u Staré Huti a Jindřichovu horu
2. od výše zmíněné informační tabule po cestě kolem bývalé hospody k modré trase – po modré směrem k hranici – souběžně po cyklotrase č. 36 k informační tabuli a odpočívadlu a odtud dle instrukcí na tabuli k Haselbrücke (historický hraniční přechod na dávné obchodní stezce) a zpět po stejné trase

Z Dílů

po žluté na Skalky na Sádku – po červené (Baarově cestě) na Starý Herštejn a zpět

Z Pivoň

po žluté přes Lysou horu na Liščí domky – odbočka k pramenům Radbuzy dle značení, příp. odbočka po červené na Závist – z Liščích domků po zelené na Herštejnské chalupy (Matějův a Juliánin křížek, studánka – viz kniha O krásné panně Juliáně) – odbočka po červené na Starý Herštejn a Vranovské sedlo – po zelené přes Vranov Pivoň

Ze Závisti

po červené na Rybník a Korutany – po modré Švarcova/Stadlern – zpět na cyklotrasu č. 36 přes bývalý zámeček Diana – Hraničná – po cyklotrase C33 Binhackova kaple a Závist (zastávka při cestě na Závist směrem od Nemanic – vpravo od silnice se nachází odkrytá sklářská hut' Křížová Hut')

Z Untergrafenried (DE)

pěší hraniční přechod Untergrafenried – po zelené Lučina/Grafenried a Pila/Seeg (GPS vodopádu v mlýnském náhonu: 49°26'48.958"N 12°41'36.241"E) – po C34 a C33 přes Úpor/Anger zpět na hraniční přechod